



Entdecken & Erleben

Wandern, Radfahren und
Genießen in und rund um
Waidhofen



Flanieren

S. 6



Wandern

S. 12



*Rad &
MTB*

S. 20

Weitere Infos

Waidhofen online

Infos zu weiteren Schätzen
Waidhofens, aktuellen Veran-
staltungen, Sehenswertem ...
www.waidhofen.at/entdecken

Broschüren & Karten

Einfach bestellen oder online
schmökern:
www.waidhofen.at/downloads

Tourismusbüro

Schlossweg 2
3340 Waidhofen a/d Ybbs
T +43 7442 511 - 255
F +43 7442 511 - 259
tourismus@waidhofen.at

QR-Code, NFC und Co.

Immer am richtigen Weg

Wir möchten Ihnen die Navigation in und rund um Waidhofen so einfach wie möglich machen. Dazu gibt es mehrere praktische Helfer, die Ihnen stets den richtigen Weg weisen:

www.waidhofen.at

Alle Informationen zu den Sehenswürdigkeiten Waidhofens.

Stadtplan

Erhältlich im Tourismusbüro.

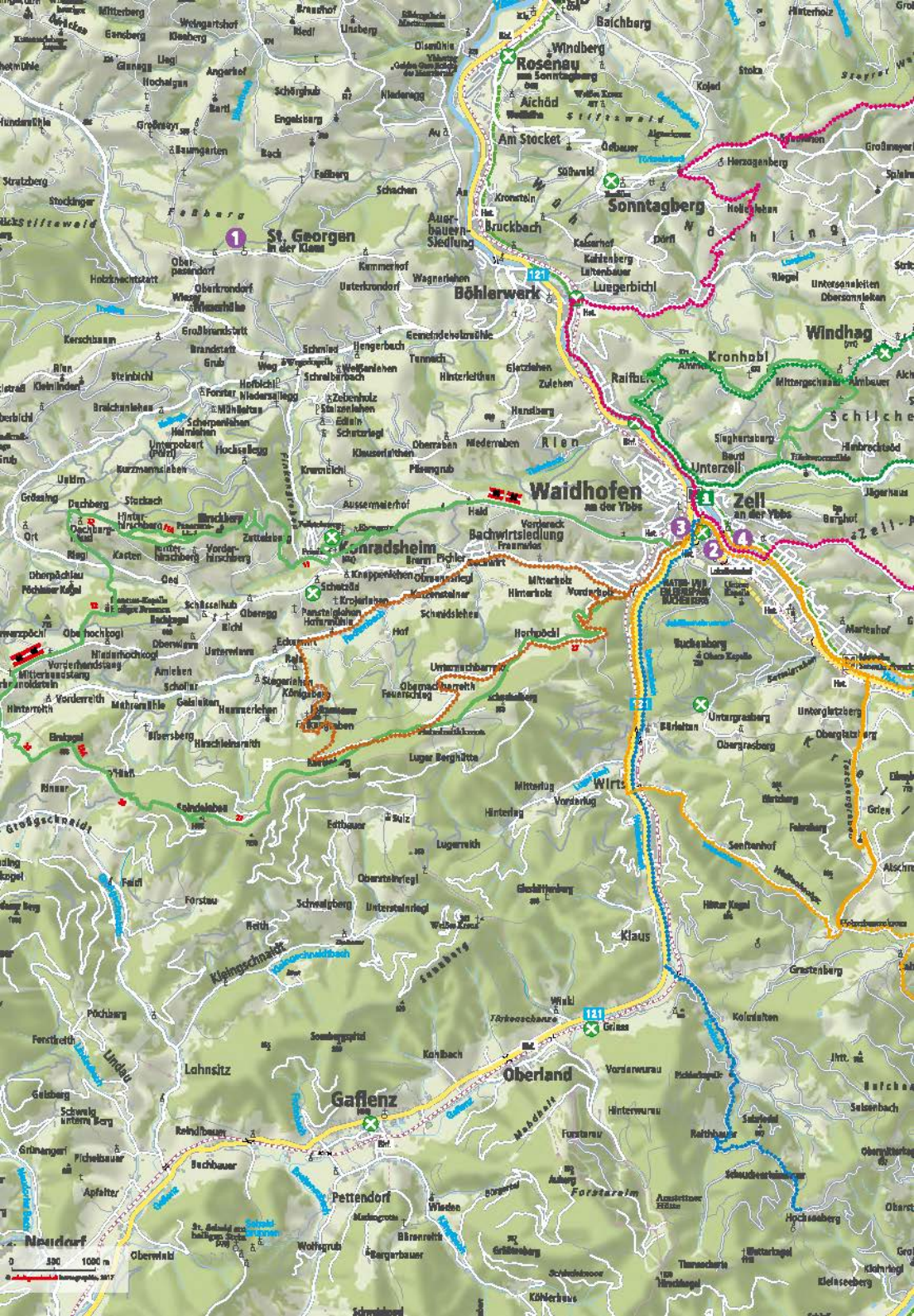
QR-Codes – der gescannte Link für Ihr Smartphone

Hin und wieder begegnet Ihnen ein QR-Code, der Ihnen zusätzliche Informationen liefert. QR-Codes können Sie mit Ihrem Handy und einer entsprechenden App lesen.

NFC

Die sogenannte Nah-Feld-Kommunikation ermöglicht es, mittels bloßem Hinhalten des Smartphones zusätzliche Informationen zu erhalten. Einfach das Handy an die NFC-Stelle halten.

Bitte beachten Sie: Nicht alle Wege und Strecken sind durchgängig beschildert. Mit diesem Folder sollten Sie dennoch den richtigen Weg finden. Alle Wege und Radstrecken sollten nur von April bis Oktober genutzt werden. Die Nutzung erfolgt auf eigenes Risiko.





Flanieren

- 1 Georgirundweg
- 2 Grüne Vorstadt Leithen
- 3 Innenstadt und Wasservorstadt
- 4 Entlang der Ybbs

Wandern

- Kronhobelrunde mit Höritzauermühle
- Hirschberg – Spindeleben Rundweg
- St. Leonhard – Putzmühle

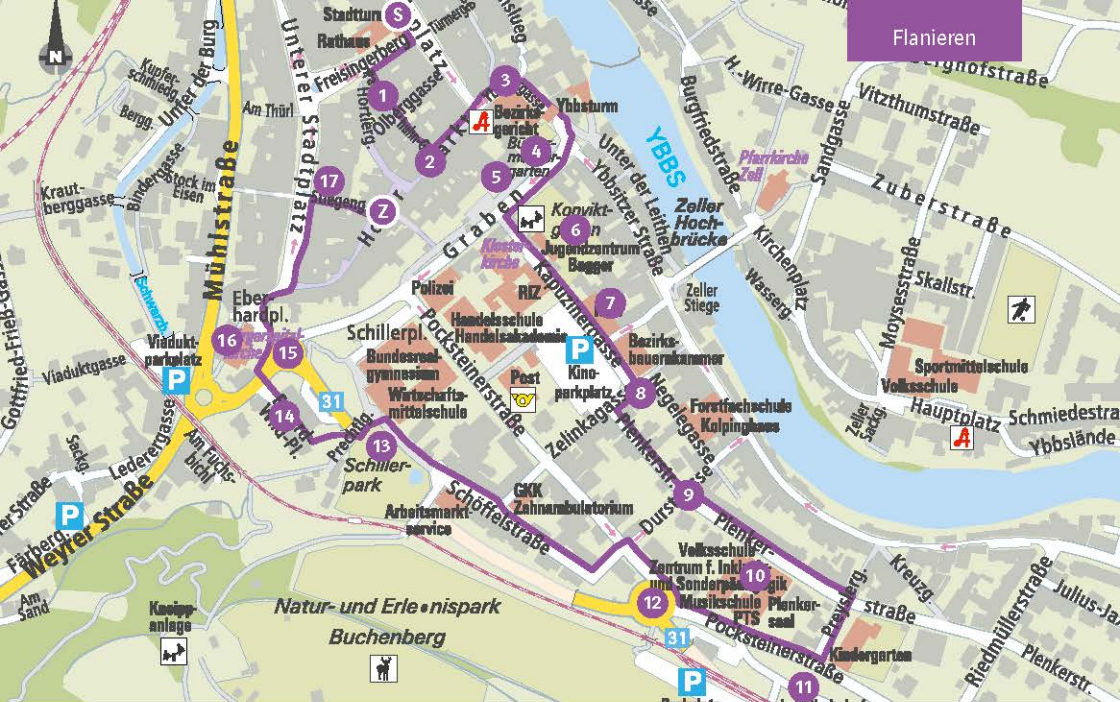
Mountainbike

- Schnabelbergtour
- Schornbergstrasse
- Hochsebergtour
- Weißenbachtour
- Bellevuestrecke

Flanieren

Genussvoll erkunden





Vorstadt Leithen und seine Gärten

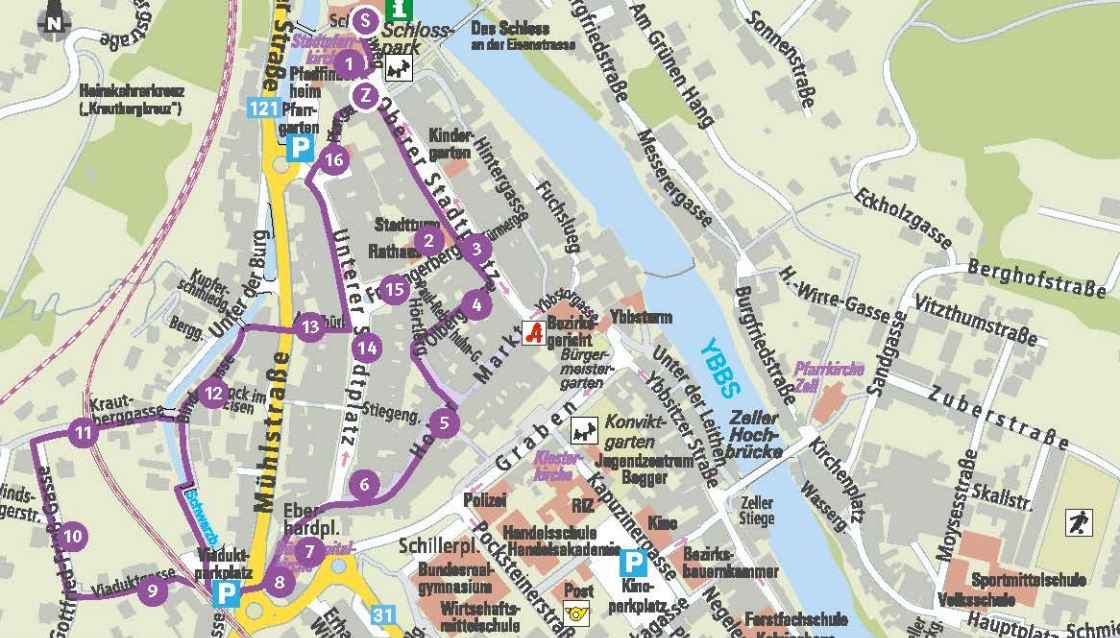
Start: Oberer Stadtplatz – Freisinger Berg 1 Rebhuhn Gasse (Stufen) 2 Hoher Markt 3 Ybbstorgasse 4 Bürgergarten 5 Stadtmauer 6 Konviktgarten 7 Kino 8 Zelinkagasse 9 Plenkerstraße 10 Plenkensaal 11 Lokalbahnhof 12 Kreisverkehr 13 Schillerpark (Treppe am Ende) 14 Erhardt Wild Platz 15 Kreisverkehr 16 Bürgerspitalkirche 17 Stiegengasse (Treppe) **Ziel:** Hoher Markt

← 2 km ⌚ 30 min
📅 Ganzjährig

Die Vorstadt Leithen ist Wohn- und Schulgebiet. Reihenhausbauten und alleinstehende Villen mit schönen Gärten prägen diesen Stadtteil. Ob Bürgergarten, Konviktgarten oder Schillerpark, das Grün ist hier überall präsent. Sogar die Kreisverkehre werden hier liebevoll gestaltet und schmücken mit blühender Blumenpracht die warmen Tage.



Der Schillerpark lädt zum Rasten ein



Urban durch Innen- und Wasservorstadt

Start: Schloss Rothschild **1** Stadtpfarrkirche **2** Stadtturm
3 Oberer Stadtplatz **4** Ölberggasse **5** Hoher Markt **6** Altes Rathaus
7 Bürgerspitalkirche **8** Schmiedehammer **9** Viaduktgasse (Treppe am Ende)
10 Friebgasse (Treppe am Ende) **11** Krautberggasse **12** Bindergasse **13** Am Thürl **14** Unterer Stadtplatz
15 Freisinger Berg **16** Pfarngasse (Treppe am Anfang) **Ziel:** Pfarrhof

←	2 km	🕒	30 min
📅	Ganzjährig		

Die Innenstadt und die Wasservorstadt sind Zeugen der vielfältigen Geschichte der Stadt. Schloss, Kirchen und Bürgerhäuser zeigen den frühen Reichtum, der durch Schmieden, Hammer- und Schleifwerke entstand.



Genuss wartet in den
Innenstadtcafés



Hoch oben am Georgirundweg

Start: Kirche **1** Faßbergstraße **2** Waldweg **3** St. Georgen in der Klaus **Ziel:** Kirche

← 2 km ⌚ 30 min

📅 Ganzjährig

Mit einer herrlichen Aussicht begrüßt St. Georgen seine Besucher auf 665 m. Bei einem Spaziergang können Besucher unter anderem die historische Kirche mit der zweitältesten Glocke Niederösterreichs und der modernen Kreuzkapelle entdecken. Der Stiftswald des Stiftes Seitenstetten spendet auf dem Rundgang erfrischenden Schatten an heißen Tagen. Als Katastralgemeinde gehört St. Georgen seit der Gemeindezusammenlegung 1972 zur Stadt Waidhofen a/d Ybbs.



Blick über das Mostviertel





Entlang der Ybbs

Start: Schlosshotel **1** Am Grünen Hang (steiler Abstieg) **2** Pfarrkirche Zell **3** Kirchenplatz **4** Hauptplatz **5** Schmiedestraße **6** Ybbslände (Treppe am Ende) **7** Florianibrücke **8** Ybbsitzerstraße **9** Ybbsuferweg (steiler Abgang) **10** Zeller Hochbrücke **11** Unter der Leithen (steiler Aufgang) **12** Ybbstum **13** Hintergasse **14** Türnergasse **15** Oberer Stadtplatz **Ziel:** Schloss Rothschild

Der Fluss prägt seit jeher die Geschichte der Stadt. Jahrhundertlang diente die Ybbs als Transportweg, Energielieferant und Grenze zwischen verschiedenen Herrschaftsbereichen. In dem engen Tal blieb nicht viel Platz für eisenverarbeitende Betriebe, die die Wasserkraft benötigten und so baute man eng an den Steilabbruch.

↔ 2 km ⌚ 30 min

📅 April bis Oktober



Ein Paradies für Fischer

Wandern

Aktiv entdecken



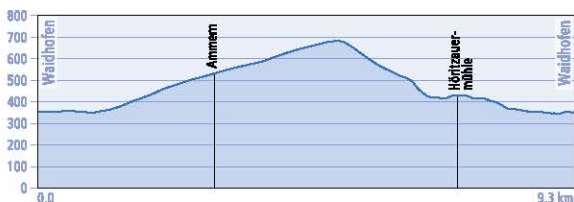


Kronhobel-Runde

Von der Innenstadt geht man Richtung Untere Zellerbrücke. Nach der Überquerung der Brücke hält man sich am rechten Ybbsufer flussaufwärts Richtung Raifberg bis zur Abzweigung Rehau Richtung Windhag. Auf dieser Strecke kann man immer wieder die herrlichen Ausblicke über Waidhofen und das Alpenvorland genießen.

Am Rücken angekommen, reicht der Blick über den Sonntagberg bis an die tschechische Grenze. Mit leichter Steigung geht es

nach Windhag, das sich hervorragend für eine Picknickpause eignet. Nun können sehr Sportliche auf dem Weitwanderweg 04 Richtung St. Leonhard am Wald weitergehen (dort treffen Sie auf den Wanderweg S. 16) und auf dem Weg dorthin die Schobersbergkapelle besichtigen, oder man geht ein Stückchen zurück und erreicht über Wald- und Wiesenwege wieder die Stadt. Auf dem Rückweg sollte man auf halber Strecke noch die Höritzauermühle besuchen.



↔ 9 km	🕒 2,5 h
Höhenmeter	389 m
Kondition	■ ■ ■ ■ □

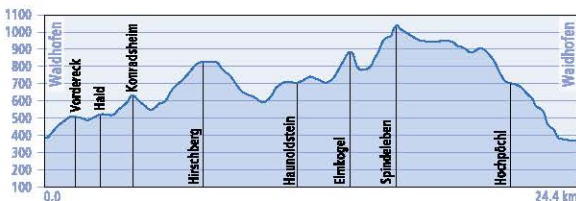
Hirschberg-Spindeleben Rundweg

Diese Rundwanderung mit Start und Ziel in Waidhofen führt durch eine herrliche Bergbaulandschaft, die dank der naturnahen und extensiven Bewirtschaftung eine sehr interessante Botanik bietet. Entlang der Strecke warten viele schöne Panoramaausblicke ins Mühl- und Waldviertel bis zum Toten Gebirge, ins Gesäuse und zum Ötscher. Diese Wanderung kann auch in kleinere Runden unterteilt werden, je nach Zeit und Kondition.

Die Route beginnt bei der Bürgerspitalkirche und folgt anfangs dem österreichischen Weitwanderweg 04 bzw. 06. Nach einem ersten Anstieg, vorbei an mehreren Bauernhöfen, erreicht man nach etwa einer Stunde Konradshelm. Auf einer Kalksteinklippe auf 647 m Seehöhe liegt die gotische Pfarrkirche. Am Fuße des Felsens liegt der Pfarrfriedhof, der für seine vielen kunstvollen Grabkreuze bekannt ist. Unweit des Friedhofes verlässt die Wanderroute den Weitwanderweg und folgt dem Güterweg bis zum Bauernhof Zattelsberg auf etwa 700 m. Nach etwa einer Stunde erreicht man den Bauernhof Mitterhirschberg, in dessen Nähe ein kleiner Mostbrunnen liegt. Oberhalb des Bau-

ernhofes befindet sich auf 840 m der „Panoramablick Hirschberg“. Von hier geht's hinunter vorbei an weiteren Bauernhöfen zur Sooserrhöhe über den Hochkogel zur Donatuskapelle, dem „Heiligen Brunnen in der Letten“, einer alten Andachtsstätte mit einer sagenumwobenen Heilquelle. Die Route folgt weiter wieder ein kurzes Stück dem Weitwanderweg 04 bzw. 06 und man erreicht nach einer weiteren Stunde die Landesstraßenkreuzung Kreuzgruberhöhe.

Weiter geht's auf den Elmkogel oder an dessen Südhang entlang zu einem stillen idyllischen Rastplatz, dem alten Grenzsattel „Auf der Hiefl“. Nach einem längeren Anstieg durch Wiesen, Weiden und Wälder mit schönen Aussichtspunkten, erreicht man nach etwa 1 1/2 Stunden den höchsten Punkt der Wanderung, die Spindeleben. Nun kommt der Abstieg durch den Nordhang des Redtenberges, vorbei an der sagenträchtigen Teufelsmauer zum Hahnleithkreuz. Über Hochpöchl, dem Güterweg Schnabelberg folgend, erreicht man nach etwa 2 Stunden wieder Waidhofen.



← 30 km	🕒 8 h
Höhenmeter	1329 m
Höchster Punkt	1068 m
Kondition	■ ■ ■ ■ ■

St. Leonhard – Putzmühle

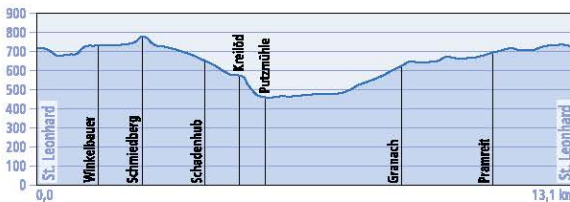
Von St. Leonhard am Wald auf einem Höhenrücken mit einer gotischen Kirche, startet man die Tour bei der Floriani-Kapelle. Weiter geht es zur Hubertuskapelle und zur Winkelbauernkapelle. Nun geht's bergwärts Richtung Schmiedberg, vorbei an der Riegelkapelle und zum Schmiedbergkreuz auf 790 m. Weiter geht's talwärts zu den Anwesen Steinkeller, Schadenhub und Kreilöd. Unten, in der Putzmühle angelangt, empfiehlt sich eine Rast mit Picknick oder bei der Jausenstation Putzmühle.



Eine herrliche Almwiese erwartet den Wanderer auf seinem Weg

Gestärkt führt der Weg weiter entlang des Urbaches, vorbei am Unterrauchegg und wieder bergwärts zum Granach. Am Rande des Bretterwaldes geht es auf dem Weitwanderweg 04 wieder zurück nach St. Leonhard.

Eine Strecke durch eine einmalige Hügellandschaft mit schöner Panoramaaussicht auf die Berge des Alpenvorlandes. Sanft steigende Wege verbinden die Gehöfte und man durchwandert die herrliche Landschaft des Mostviertels.



← 13 km ⌚ 3 h

Höhenmeter 428 m

Höchster Punkt 773 m

Kondition ■■■■□



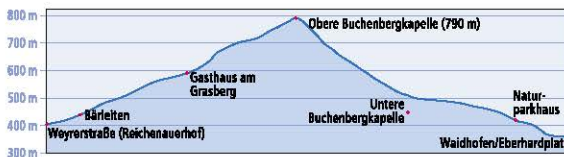
Buchenberg

Das Wegenetz auf dem Hausberg Waidhofens bietet verschiedene Rundwege und Lehrpfade. Auf Wanderungen am Buchenberg können die Obere und Untere Kapelle, der Jubiläumsbrunnen und der Kapuzinerbrunnen entdeckt werden. Von leicht bis sportlich herausfordernd findet jeder Wanderer auf dem Berg im Herzen der Stadt seinen Weg. Vor allem von der 150 Jahre alten Oberen Kapelle hat man einen wundervollen Blick über Waidhofen.



Die Aussicht von der Oberen Kapelle auf die Stadt

Als Ausgangspunkt für die Touren eignen sich der Natur- & Erlebnispark Buchenberg, das Gasthaus am Grasberg oder die Pocksteiner Allee.



🕒 1,5 – 4 h

Höchster Punkt 790 m



Natur-, Erlebnis- & Tierpark Buchenberg

Heimische Wildtiere in ihrem natürlichen Umfeld entdecken, klettern im größten Kletterwald Österreichs oder auf die Pirsch gehen im 3D-Bogenparcour – der Natur- & Erlebnispark Buchenberg bietet spannende Aktivitäten für die ganze Familie.

Einzigartige frei begehbare Eulen-Großanlagen, Wölfe, Luchse und Wildkatzen sind dort aus nächster Nähe zu sehen. Die quirligen Waschbären, schlauen Füchse und faulen Marderhunde faszinieren ebenso wie die stolzen Störche oder die schlauen Kolkraben.

Im Kletterwald geht es dann hoch hinauf. In verschiedenen Parcours und auf der Flying-Zipline können Groß und Klein die Baumwipfel er-

obern. Auch die Kleinsten finden Platz zum Toben und Spielen, z.B. auf dem großen Abenteuerspielplatz.

Durch die Wälder des Naturparks zieht sich auch der 3D-Bogenparcour. Mit Geschick und gutem Auge können die Ziele mit Pfeil und Bogen auf 2,5 km entdeckt und getroffen werden. Dank verschiedene Schwierigkeitsstufen hat jeder ein Erfolgserlebnis.

Im Naturparkhaus können sich hungrige Abenteurer mit Snacks und Getränken stärken.



Ybbsitzer Straße

Ybbs

Zugang 2

Zugang 1

Weyrer Straße

Naturpark Natur- und Erlebnispark Buchenberg

Hst. Schillerpark

Hst. Vogelsang

Untere Kapelle

Obere Kapelle

Kapuzinerbrunnen

Jubiläumsbrunnen

Feuchtbiotop

Feuchtbiotop

Obere Jägerbank

Unterere Jägerbank

Buchenberg 790

Höhenrundweg

Bußweg

Bei der hohen Wand

Pfingstmannmauer

Am Walde

Reichenauerstr.

Weyrerstr.

Weyrerstr.

Weyrerstr.

Weyrerstr.

Weyrerstr.

Weyrerstr.

Weyrerstr.

Weyrerstr.

Weyrerstr.

Weyrerstr.

Weyrerstr.

Weyrerstr.

Weyrerstr.

Weyrerstr.

Weyrerstr.

Weyrerstr.

Weyrerstr.

Weyrerstr.

Weyrerstr.

Weyrerstr.

Weyrerstr.

Weyrerstr.

Weyrerstr.

Weyrerstr.

Weyrerstr.

Weyrerstr.

Weyrerstr.

Weyrerstr.

Weyrerstr.

Weyrerstr.

Weyrerstr.

Weyrerstr.

Weyrerstr.

Weyrerstr.

Weyrerstr.

Weyrerstr.

Weyrerstr.

Weyrerstr.

Weyrerstr.

Weyrerstr.

Weyrerstr.

Weyrerstr.

Weyrerstr.

Weyrerstr.

Weyrerstr.

Weyrerstr.

Weyrerstr.

Weyrerstr.

Weyrerstr.

Weyrerstr.

Weyrerstr.

Weyrerstr.

Weyrerstr.

Weyrerstr.

Weyrerstr.

Weyrerstr.

Weyrerstr.

Weyrerstr.

Weyrerstr.

Weyrerstr.

Weyrerstr.

Weyrerstr.

Weyrerstr.

Weyrerstr.

Weyrerstr.

Weyrerstr.

Weyrerstr.

Weyrerstr.

Weyrerstr.

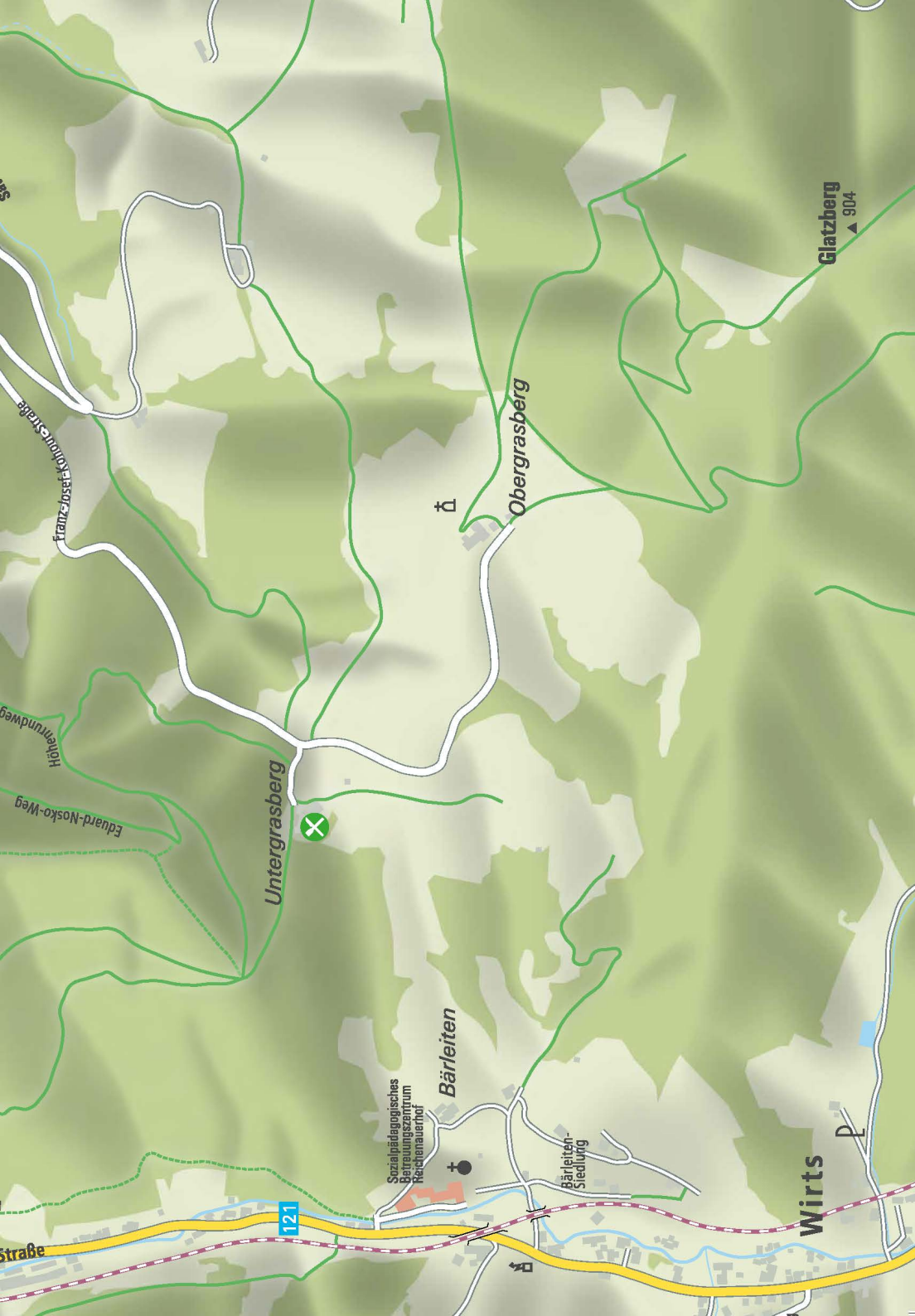
Weyrerstr.

Weyrerstr.

Weyrerstr.

Weyrerstr.

Weyrerstr.



Glatzberg
▲ 904

Obergrasberg

Untergrasberg

†

Bärleiten

Sozialpädagogisches
Beratungszentrum
Reichenauerhof

†

Bärleiten-
Siedlung

Wirts

121

Straße

Karl-Liebknecht-Straße

Höhenrundweg

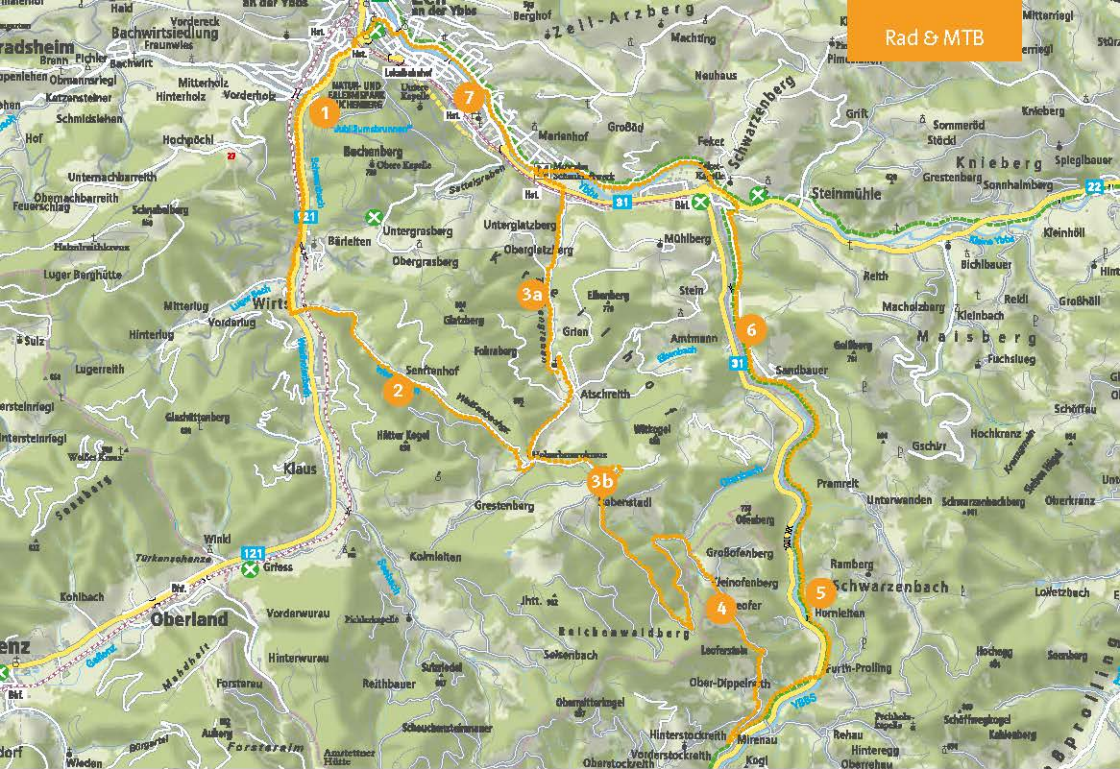
Eduard-Nosko-Weg



Rad & MTB

Sportlich erleben





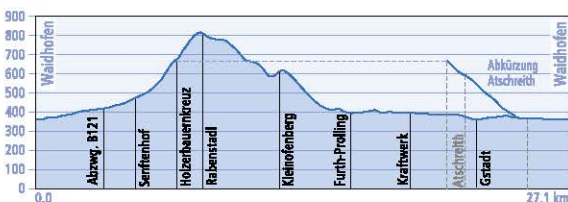
Weissenbachtour

Entlang kleiner Bäche läuft diese Tour durch die Natur. Steil hinauf führt die Strecke entlang des Weissenbachgrabens, bevor es dann durch den Teschengraben wieder bergab Richtung Waidhofen geht. Umgekehrt gefahren ist die Strecke leichter zu bewältigen.

Verlängern kann man die Rundfahrt mit einer Weiterfahrt am Holzerbauernkreuz Richtung Opponitz. Die Rückfahrt nach Waidhofen führt entlang des Ybbstalradweges.

Variante A: 1 Waidhofen – Weyrer Straße 2 Weissenbachgraben 3a Teschengraben

Variante B: 3b Rabenstadt 4 Kleinofenberg 5 Hornleiten 6 Ybbstalradweg 7 Waidhofen



Distanz 13 km / 26 km

Höhenmeter 296 m / 698 m

Höchster Punkt 820 m

Kondition ■■■■ □



Zell am See

Waidhofen an der Thaya

Ybbsitz

St. Leonhard

St. Aegidi

Wapcherberg

Schlichtermühle

St. Leonhard

St. Leonhard

St. Leonhard

St. Leonhard

St. Leonhard

St. Leonhard

St. Leonhard

St. Leonhard

St. Leonhard

St. Leonhard

St. Leonhard

St. Leonhard

St. Leonhard

St. Leonhard

St. Leonhard

St. Leonhard

St. Leonhard

St. Leonhard





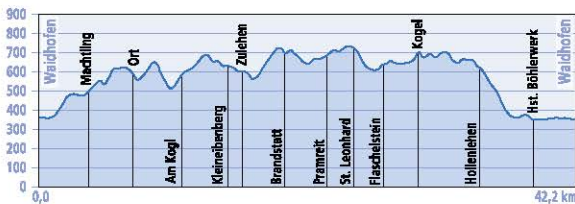
Bellevuestrecke

Start: Waidhofen Florianibrücke **1** Arzberg **2** Hubberg **3** Franzenreith **4** St. Leonhard **5** Kogel **6** Sonntagberg **7** Luegraben **8** Böhlerwerk **Ziel:** Waidhofen

Die Bellevuestrecke wird ihrem Namen gerecht. Auf den Straßen hoch über den Tälern ist der Ausblick spektakulär und reicht bei gutem Wetter bis ins Donautal. Einige Waldstücke spenden Schatten an heißen Tagen.



Der Name ist Programm

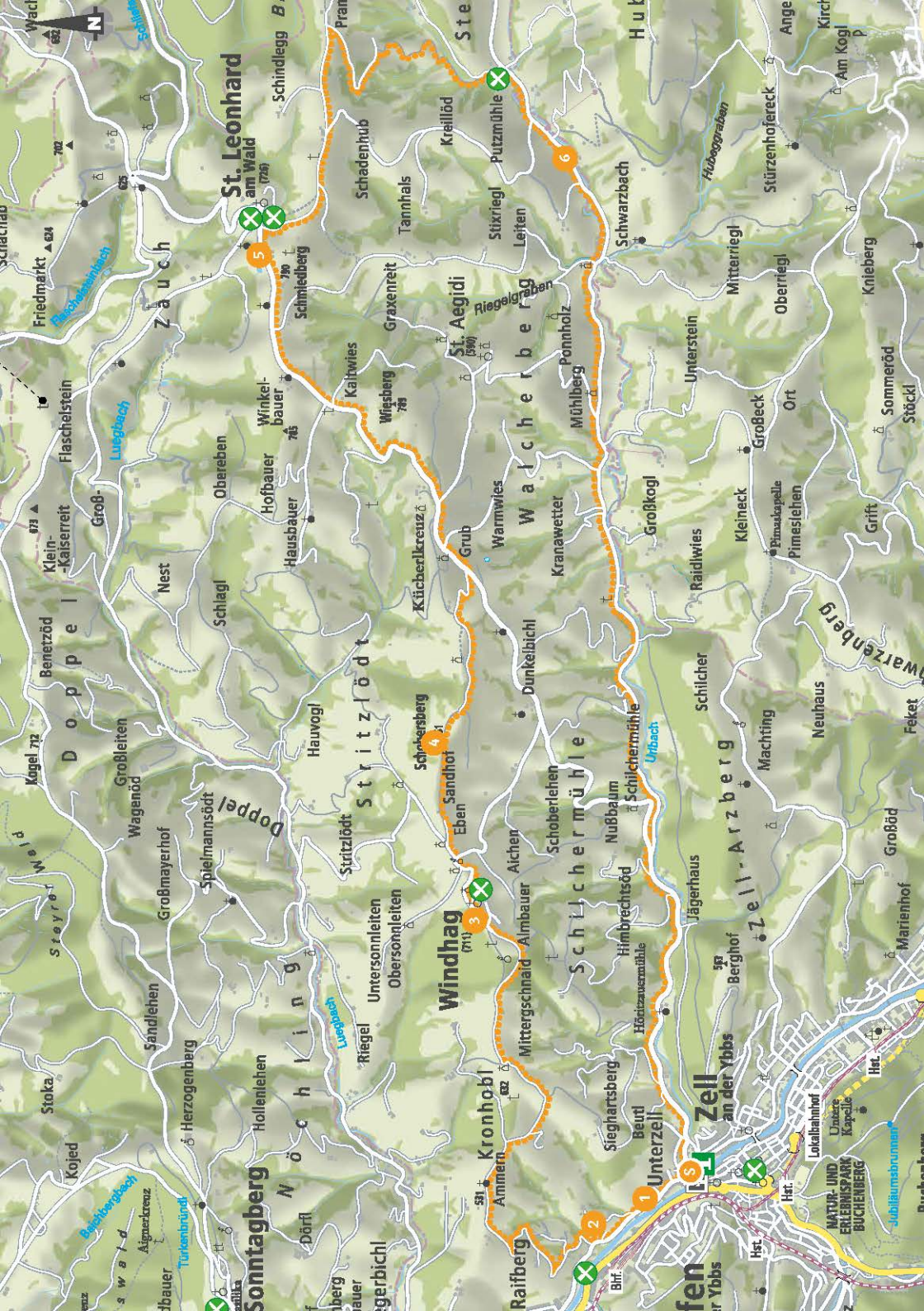


Distanz 45 km

Höhenmeter 1241 m

Höchster Punkt 714 m

Kondition ■■■■■



St. Leonhard
am Wald
(726)

Windhag
(711)

Zell
am der Ybbs

Sonntagberg

Zell am See

St. Aegidi
(590)

Schlichermühle

Zauch

Walcherberg

Zell-Arzberg

Doppel

Windhag

Schlichermühle

Nöchling

Raifberg

Unterzell

Sonntagberg

St. Aegidi

Walcherberg

Zauch

Walcherberg

Schlichermühle

Doppel

Windhag

Schlichermühle

Nöchling

Raifberg

Unterzell

Sonntagberg

Raifberg

Unterzell

Sonntagberg

St. Aegidi

Walcherberg

Zauch

Walcherberg

Schlichermühle

Doppel

Windhag

Schlichermühle

Nöchling

Raifberg

Unterzell

Sonntagberg

Raifberg

Unterzell

Sonntagberg

St. Aegidi

Walcherberg

Zauch

Walcherberg

Schlichermühle

Doppel

Windhag

Schlichermühle

Nöchling

Raifberg

Unterzell

Sonntagberg

Raifberg

Unterzell

Sonntagberg

St. Aegidi

Walcherberg

Zauch

Walcherberg

Schlichermühle

Doppel

Windhag

Schlichermühle

Nöchling

Raifberg

Unterzell

Sonntagberg

Raifberg

Unterzell

Sonntagberg

St. Aegidi

Walcherberg

Zauch

Walcherberg

Schlichermühle

Doppel

Windhag

Schlichermühle

Nöchling

Raifberg

Unterzell

Sonntagberg

Raifberg

Unterzell

Sonntagberg

St. Aegidi

Walcherberg

Zauch

Walcherberg

Schlichermühle

Doppel

Windhag

Schlichermühle

Nöchling

Raifberg

Unterzell

Sonntagberg

Raifberg

Unterzell

Sonntagberg

St. Aegidi

Walcherberg

Zauch

Walcherberg

Schlichermühle

Doppel

Windhag

Schlichermühle

Nöchling

Raifberg

Unterzell

Sonntagberg

Raifberg

Unterzell

Sonntagberg

St. Aegidi

Walcherberg

Zauch

Walcherberg

Schlichermühle

Doppel

Windhag

Schlichermühle

Nöchling

Raifberg

Unterzell

Sonntagberg

Raifberg

Unterzell

Sonntagberg

St. Aegidi

Walcherberg

Zauch

Walcherberg

Schlichermühle

Doppel

Windhag

Schlichermühle

Nöchling

Raifberg

Unterzell

Sonntagberg

Raifberg

Unterzell

Sonntagberg

St. Aegidi

Walcherberg

Zauch

Walcherberg

Schlichermühle

Doppel

Windhag

Schlichermühle

Nöchling

Raifberg

Unterzell

Sonntagberg

Raifberg

Unterzell

Sonntagberg

St. Aegidi

Walcherberg

Zauch

Walcherberg

Schlichermühle

Doppel

Windhag

Schlichermühle

Nöchling

Raifberg

Unterzell

Sonntagberg

Raifberg

Unterzell

Sonntagberg

St. Aegidi

Walcherberg

Zauch

Walcherberg

Schlichermühle

Doppel

Windhag

Schlichermühle

Nöchling

Raifberg

Unterzell

Sonntagberg

Raifberg

Unterzell

Sonntagberg

St. Aegidi

Walcherberg

Zauch

Walcherberg

Schlichermühle

Doppel

Windhag

Schlichermühle

Nöchling

Raifberg

Unterzell

Sonntagberg

Raifberg

Unterzell

Sonntagberg

St. Aegidi

Walcherberg

Zauch

Walcherberg

Schlichermühle

Doppel

Windhag

Schlichermühle

Nöchling

Raifberg

Unterzell

Sonntagberg

Raifberg

Unterzell

Sonntagberg

St. Aegidi

Walcherberg

Zauch

Walcherberg

Schlichermühle

Doppel

Windhag

Schlichermühle

Nöchling

Raifberg

Unterzell

Sonntagberg

Raifberg

Unterzell

Sonntagberg

St. Aegidi

Walcherberg

Zauch

Walcherberg

Schlichermühle

Doppel

Windhag

Schlichermühle

Nöchling

Raifberg

Unterzell

Sonntagberg

Raifberg

Unterzell

Sonntagberg

St. Aegidi

Walcherberg

Zauch

Walcherberg

Schlichermühle

Doppel

Windhag

Schlichermühle

Nöchling

Raifberg

Unterzell

Sonntagberg

Raifberg

Unterzell

Sonntagberg

St. Aegidi

Walcherberg

Zauch

Walcherberg

Schlichermühle

Doppel

Windhag

Schlichermühle

Nöchling

Raifberg

Unterzell

Sonntagberg

Raifberg

Unterzell

Sonntagberg

St. Aegidi

Walcherberg

Zauch

Walcherberg

Schlichermühle

Doppel

Windhag

Schlichermühle

Nöchling

Raifberg

Unterzell

Sonntagberg

Raifberg

Unterzell



Schobersbergstrecke

Mit einem kontinuierlichen Anstieg nach Windhag beginnt die Strecke auf den Schobersberg, die nach einem kurzen, intensiven Bergstück mit einem grandiosen Ausblick belohnt. Ein weiterer Anstieg führt dann nach St. Leonhard, von dessen Kirche man bei gutem Wetter den Ötscher sehen kann. Bergab geht es dann durch das Urnbachtal zurück nach Waidhofen.

Start: Waidhofen Parkbad **1** Richtung Raifberg **2** Rehu **3** Windhag **4** Schobersberg **5** St. Leonhard **6** Urnbachtal
Ziel: Waidhofen

In St. Leonhard ist der Anschluss an die Bellevuestrecke möglich.



Distanz	28 km
Höhenmeter	745 m
Höchster Punkt	751 m
Kondition	■ ■ ■ ■ □



Hochseebergtour

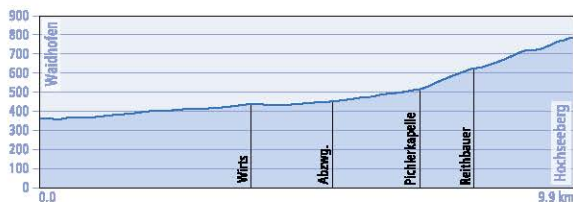
Start: Waidhofen – Weyrer Straße 1 Seebachgraben

Ziel: Hochseeberg

Während der Fahrt hinauf zum Hochseeberg genießt man atmosphärische Waldstückchen und wird nach dem Aufstieg mit einer tollen Aussicht belohnt. Die Strecke lässt sich gemütlich fahren und ist mit ihrer geringen Steigung einfach zu bewältigen.



Ein gemütlicher Ausflug auf zwei Rädern



Distanz 10 km

Höhenmeter 481 m

Höchster Punkt 786 m

Kondition ■■■□□



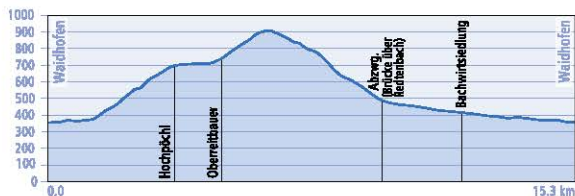
Schnabelbergtour

Start: Waidhofen – Weyrer Straße **1** Abzweigung Maria Neustift **2** Hochpöchl **3** Falkengraben **Ziel:** Waidhofen

Die anspruchsvolle Tour besteht durch eine steile Asphalttour hinauf und eine harte Wald- und Wiesenabfahrt hinunter. Umgekehrt gefahren ist die Strecke noch anspruchsvoller.



Der weite Blick über Waidhofen



Distanz	16 km
Höhenmeter	625 m
Höchster Punkt	910 m
Kondition	■ ■ ■ ■ ■



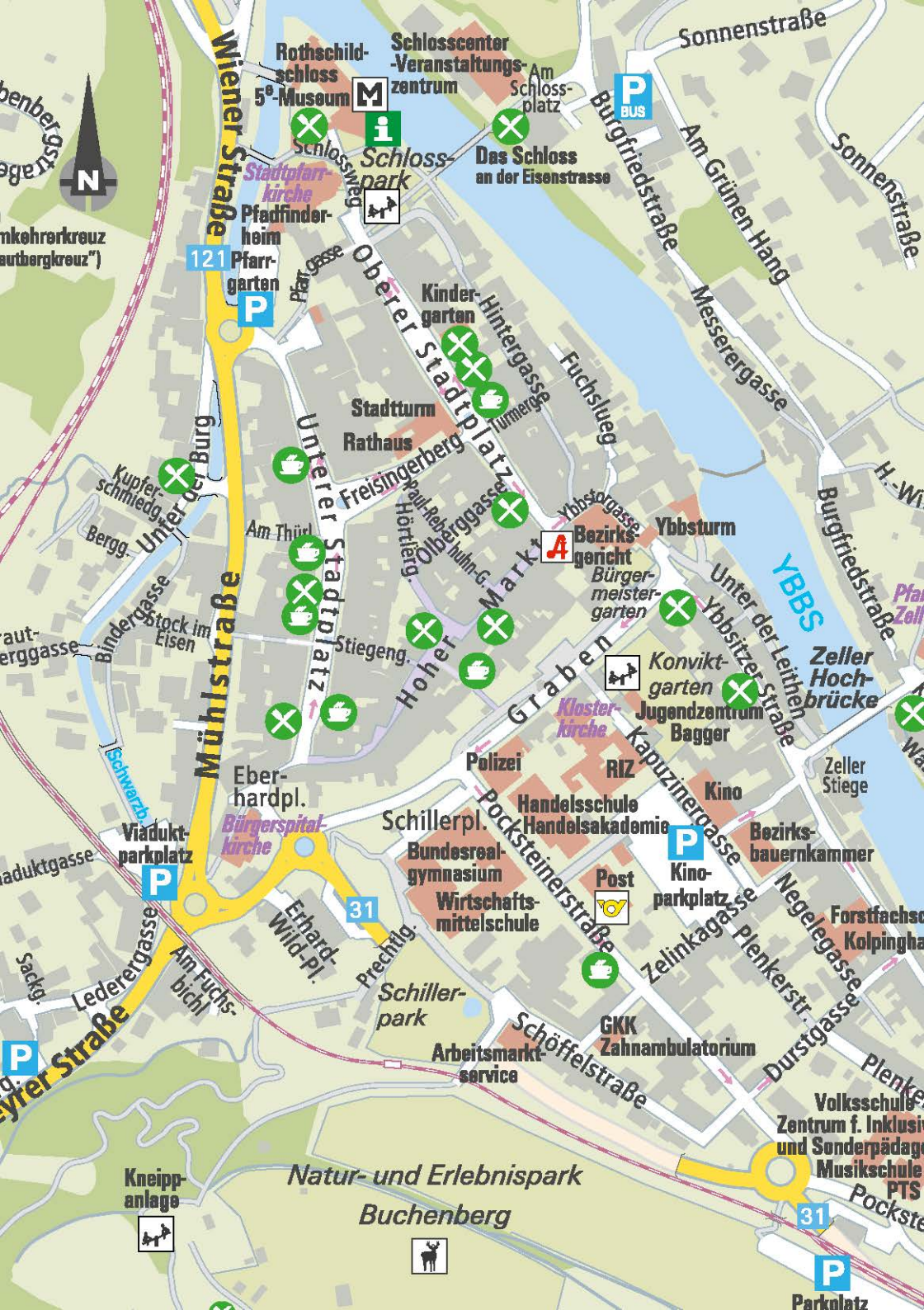
Ybbstalradweg

Der 2017 neu eröffnete Ybbstalradweg führt immer der Ybbs entlang – von der Donau bis zum Lunzer See. Auf dem 55 km langen Kernstück zwischen Waidhofen und Lunz am See zeigt das Ybbstal seine ganze Pracht. Durch Schluchten und über Weiten führt der Weg ohne Steigungen durch die Natur.

Die Gesamtstrecke und Anschlüsse zur Ötscherland-Radroute, dem Donauradweg und der Meridian-Radrouten finden Sie in der Karte „Fluss-Radeln“.



Der Radweg folgt dem Ybbbslauf durch verschiedene Landschaften



Wiener Straße
Mühlschlaggasse

Rothschildschloss
5^o-Museum
Schlosscenter
Veranstaltungszentrum
Am Schlossplatz
Das Schloss
an der Eisenstrasse

Schlosspark
Stadtpfarrkirche
Pfadfinderheim
Pfarrgarten

Oberer Stadtplatz
Kindergarten
Hintergasse
Turmgasse

Stadtturm
Rathaus
Freisingerberg
Am Thürl

Unterer Stadtplatz
Hoher Markt
Ybbstorgasse
Ybbsturm

Hoher Markt
Klosterkirche
Konviktgarten
Jugendzentrum
Bagger

Eberhardpl.
Bürgerspital
Kirche
Polizei
RIZ
Kino

Schillerpl.
Bundesrealgymnasium
Wirtschaftsmittelschule
Post
Kino-parkplatz

Schillerpark
Arbeitsmarktservice
GKK
Zahnambulatorium

Natur- und Erlebnispark
Buchenberg

Sonnenstraße
Burgfriedstraße
Am Grünen Hang
Messerergasse

YBBS
Unter der Leithe
Zeller Hochbrücke

Ybbsitzergasse
Ybbsitzer Straße
Zeller Stiege

Kapuzinergasse
Bozirksbauernkammer

Negelegasse
Forstfachs
Kolpingha

Durstgasse
Plenkerstr.

Volksschule
Zentrum f. Inklusi
und Sonderpädaga
Musikschule
PTS

Pockste

Parkplatz



121

31

31

benber
straße
ge

nkhehrkreuz
autbergkreuz")

Kupfer-
schmiedg.
Bergg.
Unter der Burg
Kunf-
gasse
Bindergasse
Stock im
Eisen
Schwarzb.

Viadukt-
parkplatz
Lederergasse
Am Fuchs-
bichl

Sackg.
Eberhardpl.
Erhard-
Wild-Pl.

Kneipp-
anlage

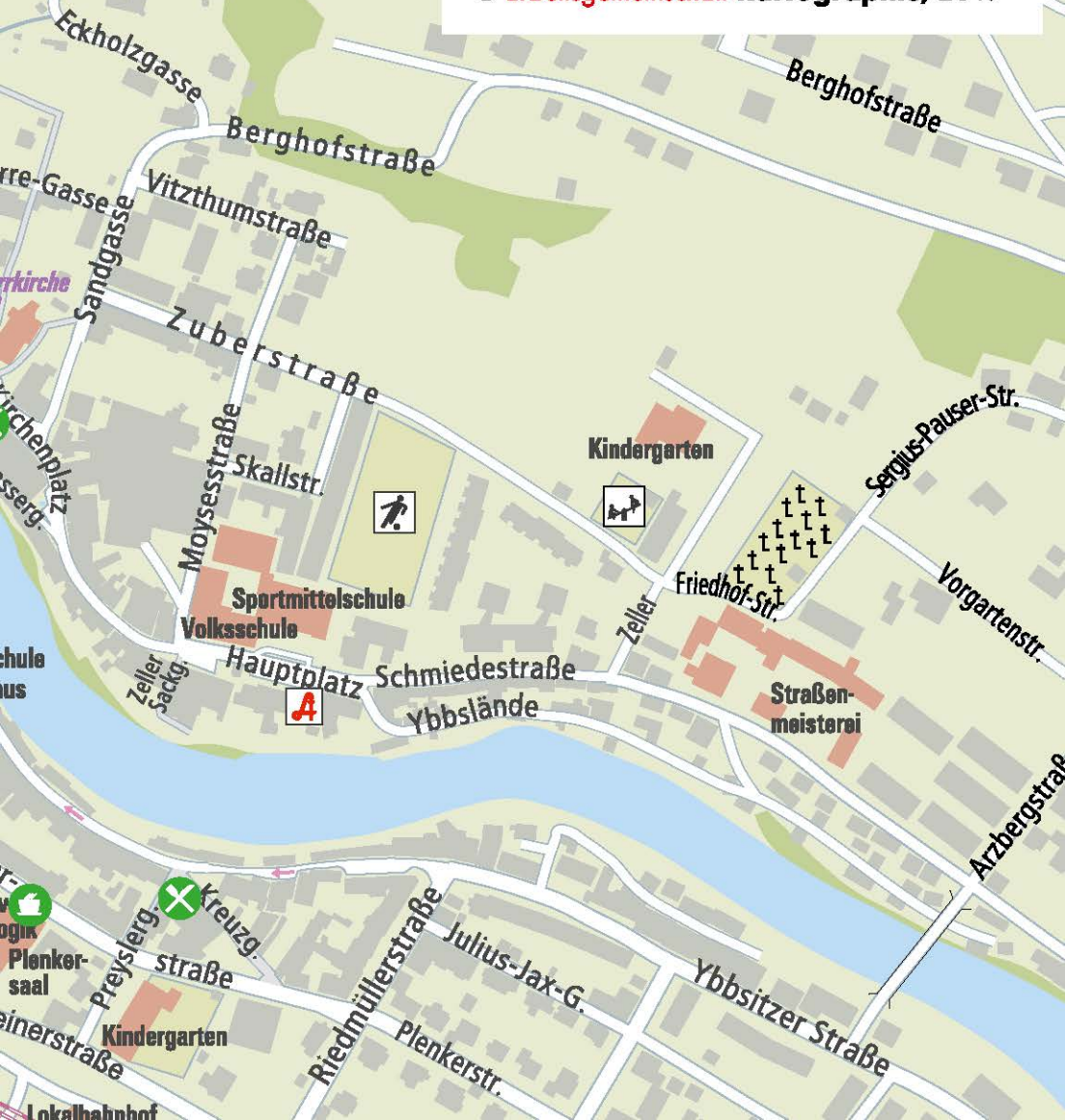




Information, Parkplatz
Gastronomie, Café/Konditorei
Apotheke, Post
Museum, Kinderspielplatz
Tierpark, Sportplatz

0 100 200 m

© **arbeitsgemeinschaft kartographie**, 2017



Wohlverdient

Genuss in Waidhofen

Kulinarische Köstlichkeiten zur Stärkung nach einem aktiven Tag halten Waidhofens Gastronomiebetriebe für Sie bereit.

Eine Übersicht finden Sie im Gastgeberverzeichnis und online unter waidhofen.at/restaurants-lokale



Die Experten für Sport & Freizeit

Waidhofens Fachgeschäfte

Radsport Ginner

Ybbstorgasse 5
T +43 7442 55343
wy@ginnersport.com
www.ginnersport.com



Sport Harreiter

Unterer Stadtplatz 9
T +43 7442 52678
office@sport-harreiter.at
www.sport-harreiter.at



Impressum

Herausgeber: Magistrat der Stadt Waidhofen a/d Ybbs, Abteilung Tourismus
Fehler und Änderungen vorbehalten

Druck: hs Druck GmbH, Hohenzell bei Ried im Innkreis

Gestaltung: P&R Agentur für strategische und visuelle Kommunikation, Waidhofen a/d Ybbs, www.pundrat

Kartenmaterial: Arbeitsgruppe Kartografie, Wolfgang Thummeier, 2017

Wir danken Anna Riegler, Wolfgang Brandstetter, Martin Egger und Johannes Holzer der HAK Waidhofen für die Unterstützung im Rahmen ihres Maturaprojektes!

Fotos: S. 2 oben, S. 4, S. 6, S. 8, S. 9, S. 10, S. 11: Josef Herfert | S. 2 r.u., S. 20, S. 29, S. 30: Doris Schwarz-König |

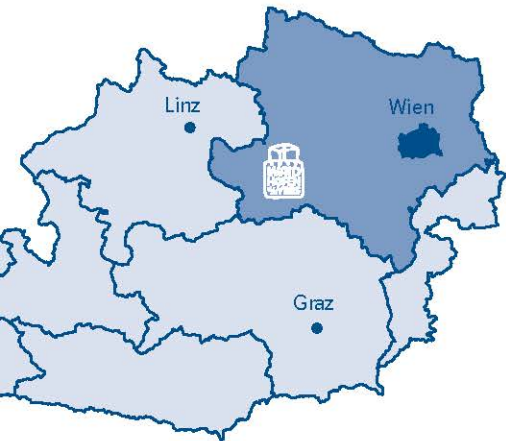
S. 23 o.: Horst Marka | S. 28 Barbara Pirringer | S. 7, S. 19: Wolfgang Rechberger | Cover, S. 2 l.u., S. 12, S. 23 u., S. 27: Franz Weingartner

©2017





... leben voller Möglichkeiten



Tourismusbüro

Schlossweg 2
3340 Waidhofen a/d Ybbs
T +43 7442 511 - 255
F +43 7442 511 - 259
tourismus@waidhofen.at